



ALT MAESTRAT

# Culla

## Culla, mágica y medieval



## CONOCE CULLA

Culla es un pequeño municipio de la comarca del Alt Maestrat, en el interior norte de la provincia de Castellón, con una grandeza en su patrimonio histórico-artístico, medioambiental y etnológico, que no solo su Conjunto Histórico es merecedor de la declaración de Bien de Interés Cultural (BIC), sino que está considerado uno de Los Pueblos más Bonitos de España.



## AIRE DE TIEMPOS REMOTOS

La atmosfera de magia medieval que se respira en el entramado de sus calles, callejuelas y plazas, coronadas por los restos de un castillo de origen musulmán. Rodeada de impresionantes paisajes y parajes naturales se destaca la Carrasca, una majestuosa encina centenaria declarada árbol monumental de la Comunidad Valenciana.

La visita a las entrañas de la tierra en las antiguas minas de hierro del Parc Miner del Maestrat contrasta con la observación del cielo y el espacio en el Observatorio Astronómico del Maestrat, bajo un cielo perfecto, limpio de contaminación.

Es un lugar idílico, donde desconectar del bullicio y empaparse de magia y disfrutar de su excelente gastronomía en sus numerosos alojamientos rurales. Culla, siendo uno de los pueblos más bonitos de España, ofrece una experiencia inolvidable para quienes buscan descubrir su encanto único.

Culla se incluye en el Camino del Cid y la Ruta Templaria, además de ofrecer sus propias rutas con visitas guiadas y autoguiadas.





## NÚCLEO HISTÓRICO

El entramado de calles estrechas, plazoletas, rincones con encanto y los distintos edificios cargados de historia, confieren a todo el núcleo antiguo de Culla un conjunto muy interesante que otorga al visitante el deleite de sentirse transportado a una época medieval, en la que el paseo supone respirar tranquilidad y aire puro.

Este interesante conjunto está declarado Bien de Interés Cultural, como Conjunto Histórico-artístico en 2004, lo que ha conseguido que Culla se posicione como destino turístico de interés en muchos aspectos.

## LA RUTA TEMPLARIA

Culla guarda una rica historia ligada a la Orden de los Templarios. Durante la Edad Media, los Caballeros Templarios dejaron una profunda huella en esta localidad. En 1303, Guillem d'Anglesola, nieto de Don Blasco, vendió Culla y todos sus dominios a la Orden del Temple por la cantidad de 500.000 sueldos. En 1307 es extinguida esta orden por mandato Papal, pasando a depender de la Orden de Santa María de Montesa. Cabe destacar que, en 1345, se crea la denominada Setena de Culla o Comunitat de l'Herbatge, constituida por: Culla, Atzeneta del Maestrat, Vistabella del Maestrat, Benassal, la Torre d'En Besora, Benafigos y Vilar de Canes. Se trataba de una agrupación estratégica de municipios bajo el dominio de la Orden de Montesa. Estos vestigios históricos atestiguan la importancia de la Orden en la región y en la vida cotidiana de sus habitantes.





## GRANERO DEL COMENDADOR ANTIGUA CÁRCEL

Obra de los ss. XIII y XIV, usado como cárcel durante las Guerras Carlistas. Inicialmente, sirvió como almacén de grano bajo el auspicio del Comendador de l'Orde de Santa María de Montesa, pero más tarde, se convirtió en prisión municipal. Actualmente, ha sido restaurado, sirviendo como un centro de interpretación abierto a los visitantes.



## IGLESIA DE EL SALVADOR

La iglesia de Culla, construida a principios del siglo XVIII y consagrada en 1712, cuenta con una torre campanario añadida posteriormente. En su interior alberga un retablo del siglo XVI dedicado a Sant Roc, así como una estatua en piedra policromada del Salvador, patrón del pueblo. Durante la Guerra Civil, la estatua fue dañada pero posteriormente restaurada para su exhibición en la exposición de La Llum de les lmatges. Además, destaca la presencia de una pila bautismal gótica.

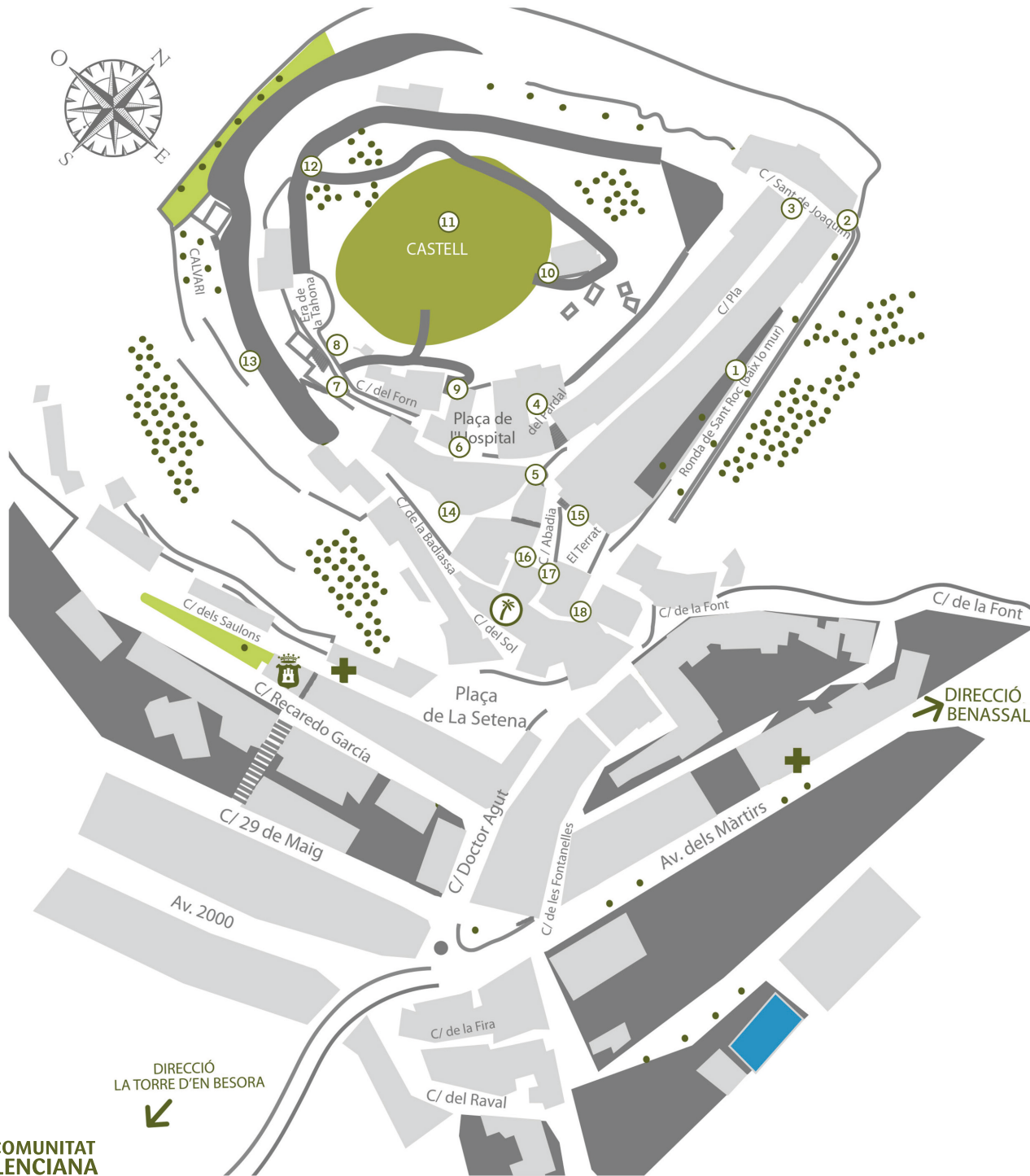
## ANTIGUO HOSPITAL

El Antiguo Hospital del s.XVII, continuación de la obra social fundada por Domingo Serrana en el s.XIV, restaurado en 1993. La arquitectura del hospital refleja la influencia de la época, con elementos notables de la arquitectura barroca y renacentista. A lo largo de su historia, el Antiguo Hospital ha desempeñado un papel vital en la atención médica y la asistencia a los necesitados. Hoy en día, después de su restauración, sigue siendo un valioso patrimonio cultural y un espacio utilizado para exponer los elementos de la antigua escuela.

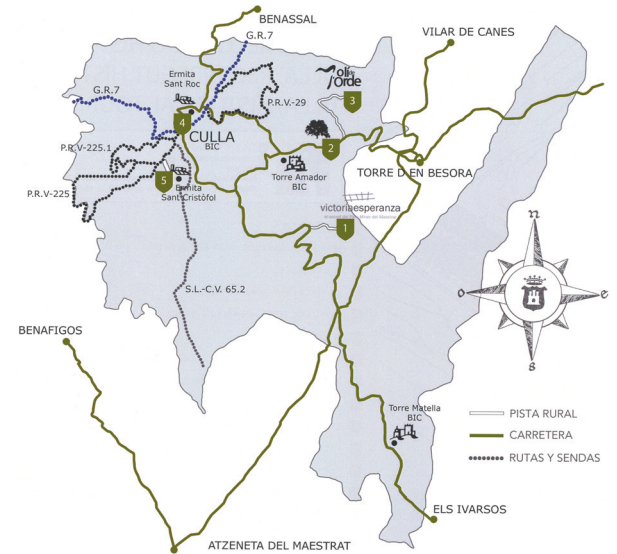


## EL CASTILLO

El castillo de Culla, con raíces que se remontan a la dominación árabe y su posterior reconquista en el siglo XIII, fue testigo de importantes transformaciones a lo largo de la historia. Aunque en la actualidad conserva solo unos pocos vestigios, como la Torre del Frare Pere y algunos torreones del siglo XIII, así como la puerta de entrada a la Barbacana y los escudos de armas de la Orden de Montesa, sus murallas y fortificaciones han sido testigos de los cambios de poder y las guerras carlistas. A pesar de los daños sufridos durante estos conflictos, el castillo sigue siendo un símbolo de la rica historia de Culla, evocando su pasado medieval y su importancia estratégica en la región.



- ① "Baix lo Mur"
- ② Mirador de Sant Roc
- ③ El carrer pla
- ④ La Plaça del Pardal
- ⑤ El Pelleric, les campanes i els perxes
- ⑥ "L'Antic hospital"
- ⑦ El mirador del Singlet
- ⑧ Als peus del castell
- ⑨ La porta de Barcabana
- ⑩ El castell de Culla
- ⑪ Alcazaba
- ⑫ "L'era de la Tahona"
- ⑬ El calvari - Muralla Sud
- ⑭ "La porta nova"
- ⑮ Església de El Salvador i llegenda medieval
- ⑯ "El Perxet"
- ⑰ "La presó"
- ⑱ "Portal de la font"



- ① Parc Miner del Maestrat
- ② La Carrasca de Culla
- ③ Molí de l'Ordre
- ④ Núcleo antiguo de Culla
- ⑤ Observatorio astronómico



## LA TORRE MATELLA

Se erige como un testimonio de la importancia estratégica que tenía en su época, utilizada para la vigilancia y la protección de la zona.



## EL MOLÍ DE L'ORDRE

Antiguo molino harinero restaurado como centro de interpretación. Todavía se ven los escudos grabados en piedra de la Orden de Montesa a la que pertenecía.



## ERMITA DE SAN CRISTÓBAL

Construida en el siglo XVIII i dedicada a San Cristóbal, el patrón de los viajeros, se encuentra en un enclave estratégico. Lo que la hace especialmente destacada es su mirador adyacente, que ofrece vistas panorámicas impresionantes de la comarca.



## ERMITA DE SAN ROQUE

Edificio religioso que data del siglo XVI, importante lugar de devoción en la comunidad. Se construye en honor a San Roque, el patrón de los enfermos.



## ASTROMAESTRAT

El observatorio astronómico de Culla está situado en el paraje de Sant Cristòfol o l'oma d'En Bom, uno de los mejores miradores de la comarca del Alt Maestrat y a tan solo 1 kilómetro del casco urbano.

Este ofrece observaciones astronómicas con el objetivo de fomentar las actividades de turismo rural y ocio nocturno dirigidas a un público amante de la naturaleza y la ciencia, o curiosos de este mundo de la astronomía.

Durante las sesiones se observan los distintos cuerpos celestes y se identifican buena cantidad de constelaciones y estrellas visibles.





## EL PARC MINER DEL MAESTRAT

El Parc Miner del Maestrat se encuentra en el paraje natural de la Fontanella, situado a unos 800 metros de altitud, y permite contemplar unas magníficas vistas panorámicas de la comarca del Alt Maestrat.


Esperanza y Victoria son las únicas minas de hierro visitables de la Comunidad Valenciana. En estas galerías se puede conocer la antigua industria minera subterránea, recorrer sus entramados túneles y saber cómo vivían y trabajaban aquellos hombres que dejaron este extraordinario legado.

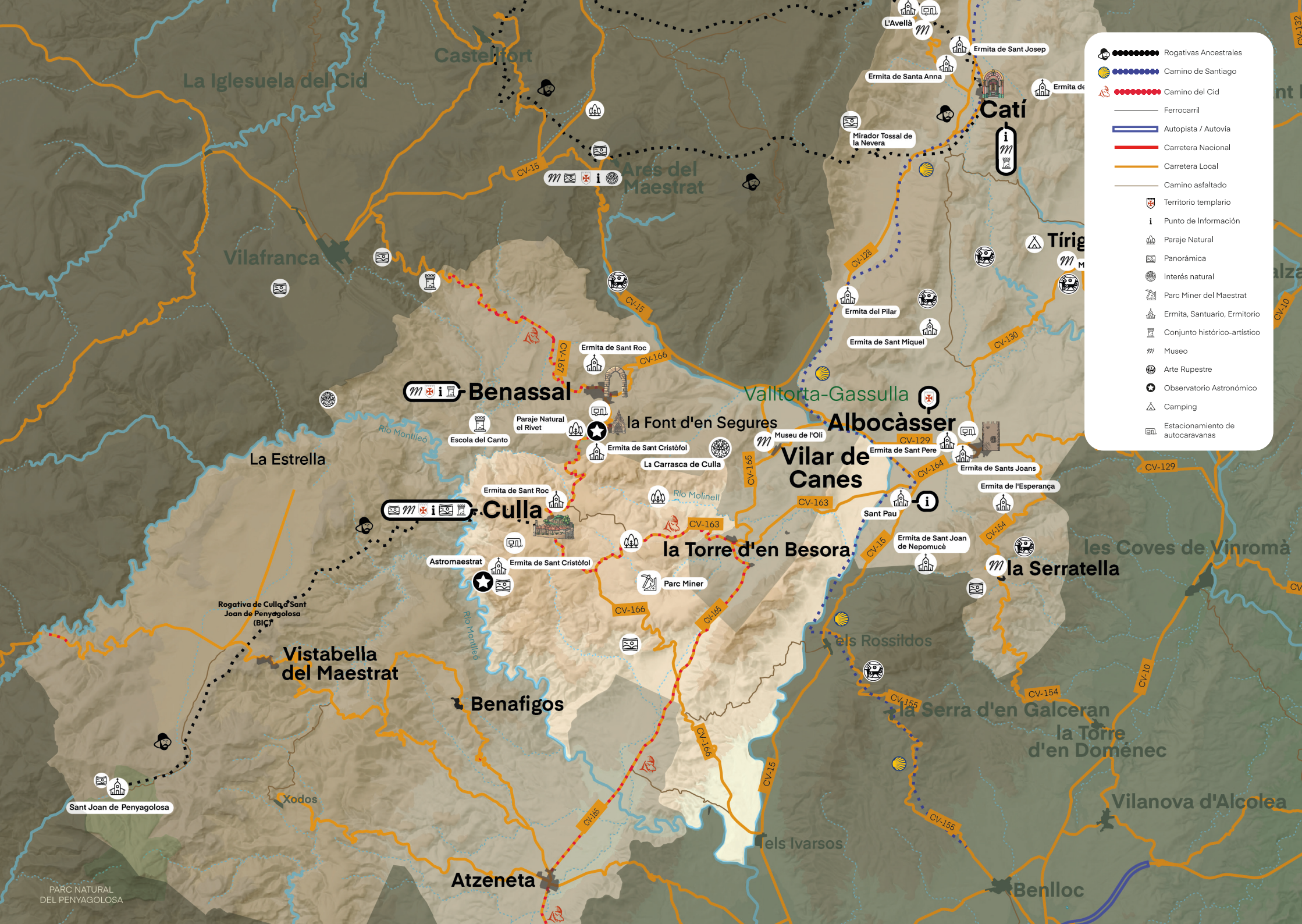
Visitarlas es una aventura apasionante. Adentrarse en las entrañas de la tierra y descubrir los secretos más ocultos de las antiguas minas de hierro constituye una verdadera experiencia para los sentidos.

## LA CARRASCA

La famosa Carrasca de Culla es una majestuosa joya botánica que fue declarada árbol monumental de la Comunidad Valenciana. Se calcula que nació en los albores del siglo XVI, o incluso anterior, y desde entonces ha sido y es testigo mudo de las diferentes transformaciones que ha sufrido el territorio. Tiene unos 20 metros de altura, 7 metros de circunferencia del tronco, 35 metros de diámetro de las ramas y un peso estimado de 80 toneladas.

Se sitúa junto a la misma carretera de la Torre d'En Besora a Culla, a unos 7,5 kilómetros del núcleo urbano. Cerca de la misma zona existe un Circuito de orientación para toda la familia.





- Rogativas Ancestrales
- Camino de Santiago
- Camino del Cid
- Ferrocarril
- Autopista / Autovia
- Carretera Nacional
- Carretera Local
- Camino asfaltado
- Territorio templario
- Punto de Información
- Paraje Natural
- Panoràmica
- Interés natural
- Parc Miner del Maestrat
- Ermita, Santuario, Ermitorio
- Conjunto histórico-artístico
- Museo
- Arte Rupestre
- Observatorio Astronómico
- Camping
- Estacionamiento de autocaravanas

PARC NATURAL DEL PENYAGOLOSA



## RECURSOS NATURALES

Culla cuenta con un término municipal de 116 kilómetros cuadrados, una gran extensión que, por su abrupta orografía, se caracteriza por grandes desniveles. La cota más baja se sitúa a poco más de 300 msnm en la partida de Torre de Matella, cerca de Els Ibarsos, y el punto más alto en el mismo castillo, a 1.123 msnm.

El paisaje de Culla está formado por profundos barrancos, escarpadas montañas y alguna zona de más planicie. También está salpicado de numerosas cuevas y simas, lo que propicia una gran variedad de zonas forestales y agrícolas.



El área del Riu Monlleó está caracterizada por la flora y fauna autóctonas (acebo, cabra hispánica, jabalí, rapaces, buitres, etc.). En ella se ubican la Roca de Penyalcalva, el Frontó, el Morral de la Maciana, el Morral de Castellalbo, el Morral Roig, la Roca de la Clapissa; la Cova del Moro, Cova de de les Lledoneres, Cova Blanca, Cova de les Cabres, Cova Redona y Albenc de Penyalcalva; y diversas fuentes, como la Font de Santa María, la Fonteta del Molinà, el Bassiolet y la Font de la Ferrerola.

La zona del Riu Molinell, con abundancia de manantiales y antiguos molinos hidráulicos hoy en desuso, pero de gran valor etnológico: Molí Alt, Molí Toni, Molí Tòfol, Molinet y Molí Teresa. Se hallan en esta área la Cova del Bovalar, del Molinell y la Covarcha; la Font del Molinell, de la Llosa, de la Carrasca, del Gargolé, la Fontassa y la de les Vinyes. Debe destacarse en este entorno la famosa Carrasca de Culla.

Fuera del casco urbano, se puede disfrutar de multitud de lugares y paisajes idílicos al recorrer los diferentes senderos señalizados, entre los que destacan:

PR-CV 225.1 FONT DE L'OLI (2 h. 30 min. / 9 Km.)

SL-CV 225 ROCA PENYACALVA (3 h. 20 min. / 12 Km.)

PR-CV 297 COVA DEL BOVALAR (3 h. / 11 Km.)

SL-CV 65.2 MOLINS DE VENT (3 h. / 9,5 Km.)

Además, encontramos la Roca Penyalcalva, una zona donde practicar escalada libre.



En cuanto a rutas de ciclismo, encontramos el Tramo de la Gran Travesía BTT Alt Maestrat, de 100km que une la comarca y enlaza con otras rutas ciclistas de la zona del Baix Maestrat.

Además, en la Oficina de Turismo disponen de información sobre itinerarios de corto recorrido que dan respuesta a la demanda de excursiones aptas para realizar con menores o para visitantes sin preparación física previa.



## GASTRONOMÍA DE CULLA

La variedad y riqueza gastronómica de Culla se basa en los excelentes productos locales: frutos secos, el excelente aceite de oliva, miel, setas, hortalizas, quesos y una gran variedad de carnes y exquisitos embutidos, destacando, por su especial calidad, la trufa negra (*tuber melanosporum*) y conjuntando los diversos elementos para preparar exquisitos platos tradicionales con nombres propios (*tombet amb caragols blancs*, *carn de novia*, *perol*) y dulces irresistibles (*rotllets d'aiguardent*, *rotllos tous*, *coca celestial*, *pastissets de confitura*, *mantecados*, *magdalenes o clariandes*). Participa en la Mostra de la Trufa Negra que se realiza en municipios de la comarca en febrero de cada año. Además, todos los domingos de temporada tiene lugar el Mercado de la Trufa y Productos del Maestrat.



## FIESTAS Y TRADICIONES

**Romería a San Cristóbal:** Se celebra el lunes de Pascua de Pentecostés. Se realiza la romería hasta la ermita y allí se reparte la tradicional "Prima".

**Rogativa a San Juan de Peñagolosa:** La rogativa desde Culla hasta la ermita de Sant Joan de Penyagolosa se celebra el viernes y sábado víspera del Corpus Christi. Documentada desde antes del año 1400, ha sido declarada Bien de Interés Cultural Inmaterial de la Comunidad Valenciana.

**Fiestas patronales:** Se celebran la semana del 15, 16 y 17 de agosto, en honor al patrón del pueblo El Salvador, a la Virgen de la Asunción y a *Sant Roc*. Tienen lugar diversos actos lúdicos y culturales.

**San Miguel:** Se celebra el último fin de semana de septiembre.



**San Pere Màrtir y San Antonio Abad:** Mientras que la mayoría de municipios suelen celebrar Sant Antoni Abat al inicio del año, Culla lo celebra en el mes de abril. Esta peculiaridad se debe a unas intensas heladas acaecidas un mes de enero a principios del siglo XX, que obligaron a los habitantes de Culla a posponer la fecha, haciéndola coincidir con Sant Pere Màrtir, que ha quedado como definitiva.

**Corpus Christi:** La ancestral celebración del Corpus Christi conserva un buen número de tradiciones y costumbres populares de Culla, que sorprende por la riqueza y variedad del folclore local.

**L'encesa:** Se realiza en un fin de semana de julio.

**Recreación de 1233:** Tiene lugar un fin de semana de octubre.



WEB



Más información:

[www.altmaestrat.es](http://www.altmaestrat.es) | [www.cullamagicaymedieval.es](http://www.cullamagicaymedieval.es)  
**Oficina de turismo 678135160 [turismoculla@dipcas.es](mailto:turismoculla@dipcas.es)**



PLAN DE DINAMIZACIÓN Y GOBERNANZA TURÍSTICA ASSOCIACIÓ INTERMUNICIPAL ALT MAESTRAT

